


峨边彝族自治县烈士陵园宗地图

宗 地 图

单位：m



2024年4月解析法测图

1:1000

制图者：

制图日期：2024年7月5日

审核者：

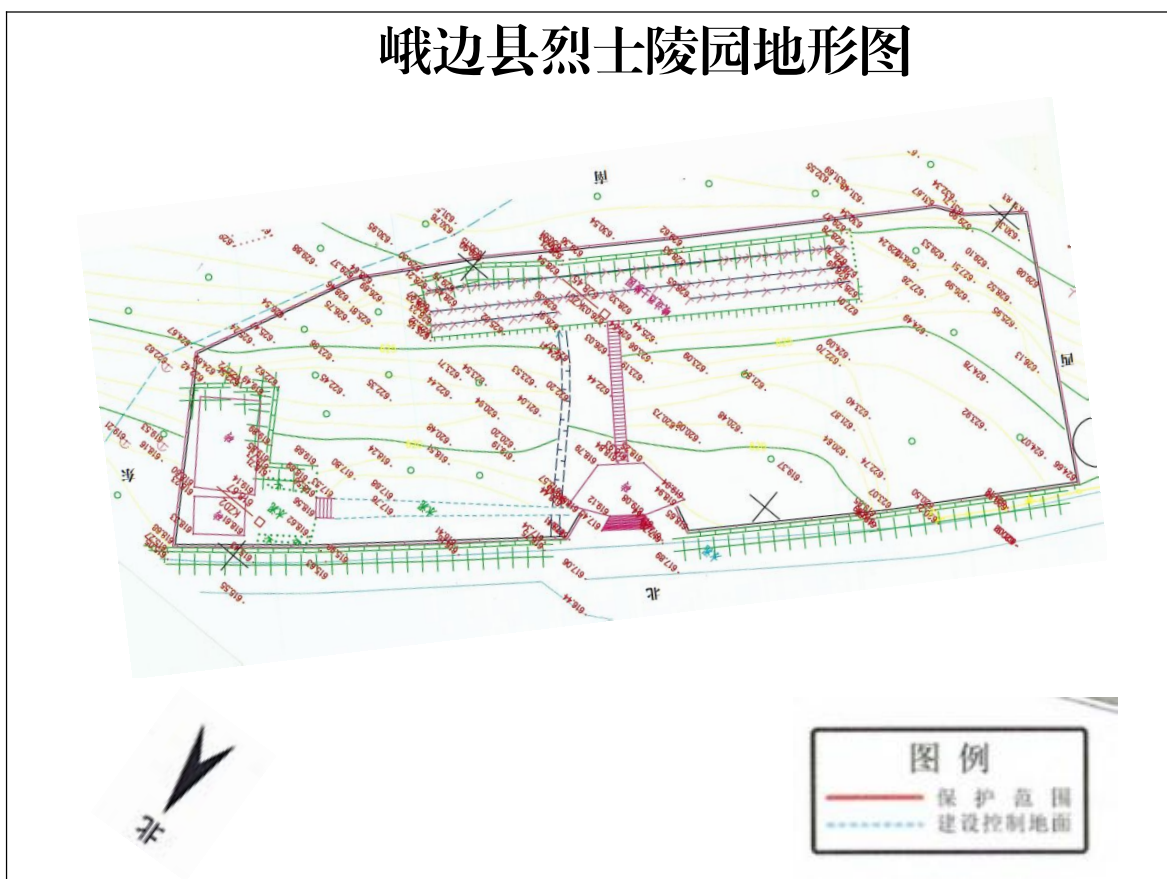
审核日期：2024年7月5日

界址点坐标表

点 号	X	Y	边长
J1	3237559.220	623655.660	
J2	3237570.006	623667.407	15.95
J3	3237592.380	623692.511	33.63
J4	3237594.265	623694.793	2.96
J5	3237597.448	623698.649	5.00
J6	3237604.181	623706.887	10.64
J7	3237582.297	623720.990	26.03
J8	3237561.286	623711.181	23.19
J9	3237560.168	623710.218	1.48
J10	3237548.114	623699.820	15.92
J11	3237540.650	623692.374	10.54
J12	3237529.048	623681.030	16.23
J13	3237504.578	623658.012	33.60
J14	3237502.945	623654.381	3.98
J15	3237497.407	623648.152	8.34
J16	3237520.904	623619.904	36.74
J17	3237539.599	623636.577	25.05
J1	3237559.220	623655.660	27.37
S=4260.75平方米 合6.3911亩			

附件 2

峨边县烈士陵园保护范围和建设控制地带图



准确名称：峨边彝族自治县烈士陵园

地理位置：沙坪镇核桃坪新声村路 35 号

保护管理单位：峨边彝族自治县退役军人事务局


保护级别：县级烈士纪念实施

建设及提升改造时间：1984 年 5 月建成，1988 年 6 月审批列为县级保护设施，2021 年 7 月提质改造。占地面积 4167.02 m²，墓区面积 300 m²。

保护范围：烈士陵园围墙脚外延 1 米。烈士纪念设施保护范围内的土地和设施受法律保护，任何组织和个人不得在烈士纪念设施保护范围内从事与纪念英烈无关或者有损纪念英烈环境和氛围的活动，不得侵占烈士纪念设施保护范围内的土地和设施，不得破坏、污损烈士纪念设施。

建设控制地带：保护范围界线外延 1 米。在建设控制地带内，任何人和组织不得修建与环境风格相违背的设施。

峨边县烈士陵园地形图



峨边县烈士陵园地形图

