四川黑竹沟国家级自然保护区总体规划（2026-2035年）

The General Planning For The Sichuan Heizhugou National Nature Reserve

● 峨边县在四川位置示意

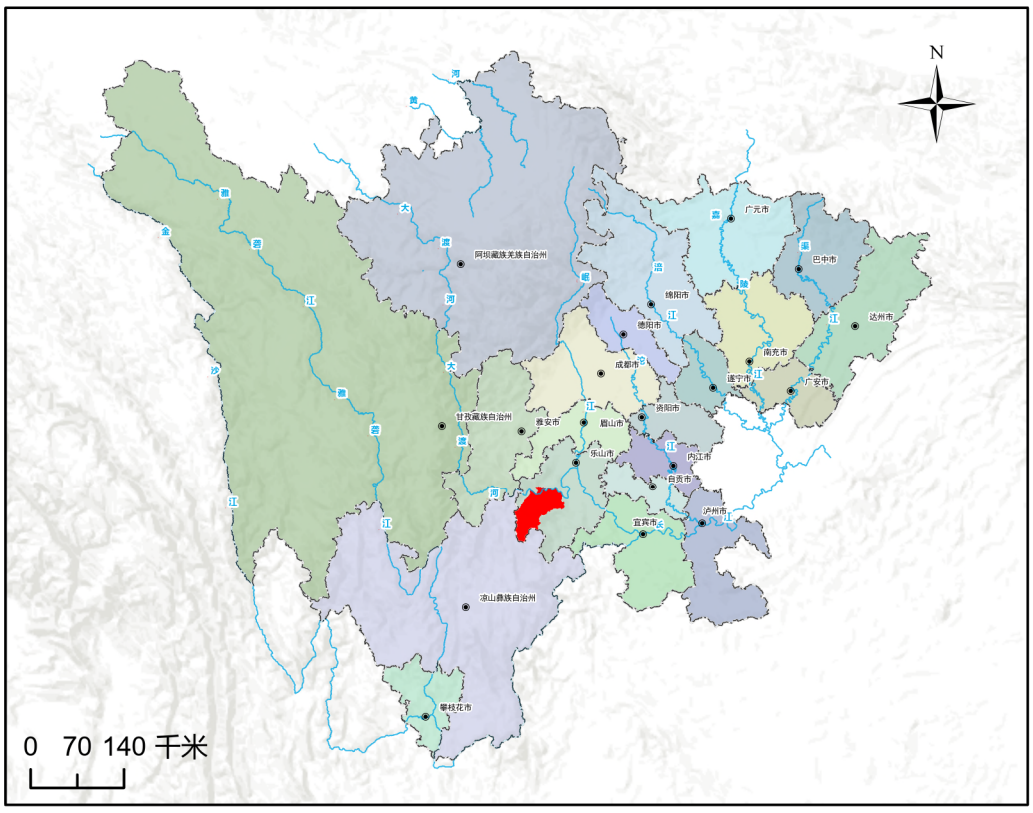

● 黑竹沟保护区与峨边县区位关系

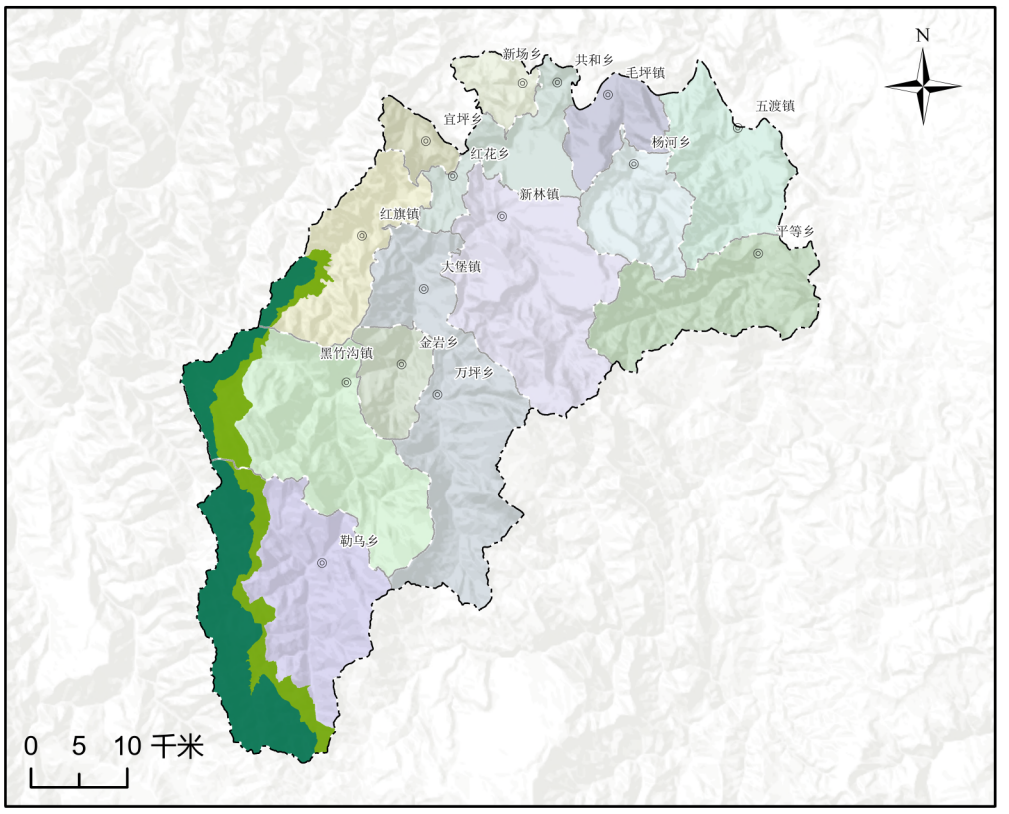

● 保护区与相邻自然保护地位置关系

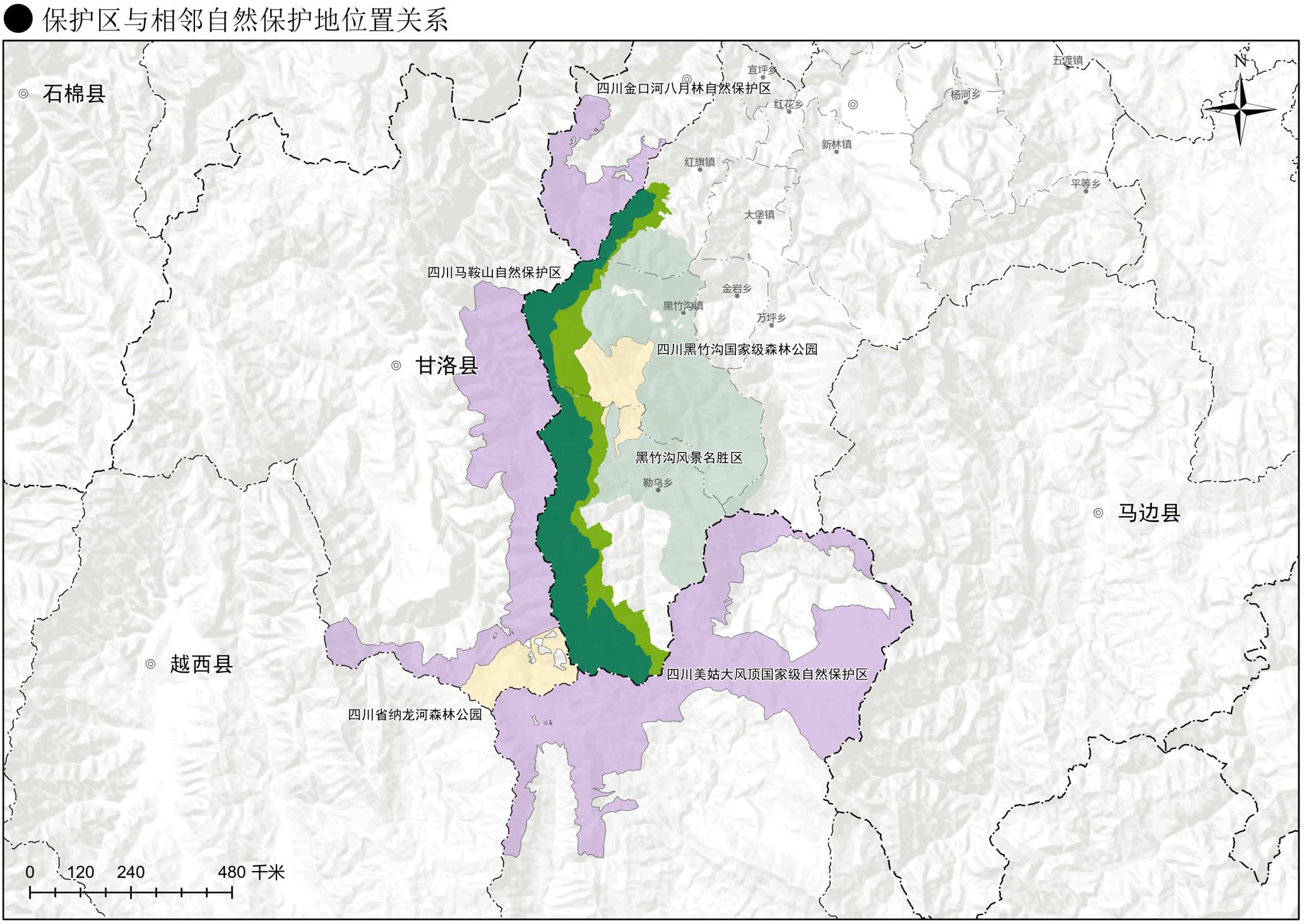

图例

- 县级行政单位驻地
- 乡镇行政驻地
- 市州界
- 县界
- 乡镇界

四川黑竹沟国家级自然保护区

功能分区

- 一般控制区
- 核心保护区

相邻自然保护地

自然保护地类型

- 森林公园
- 自然保护区
- 风景名胜区

图名	保护区区位图		
图号	1	日期	2026年8月

承担编制单位：西南民族大学

组织编制单位：四川黑竹沟国家级自然保护区服务中心

四川黑竹沟国家级自然保护区总体规划（2026-2035年）

The General Planning For The Sichuan Heizhugou National Nature Reserve

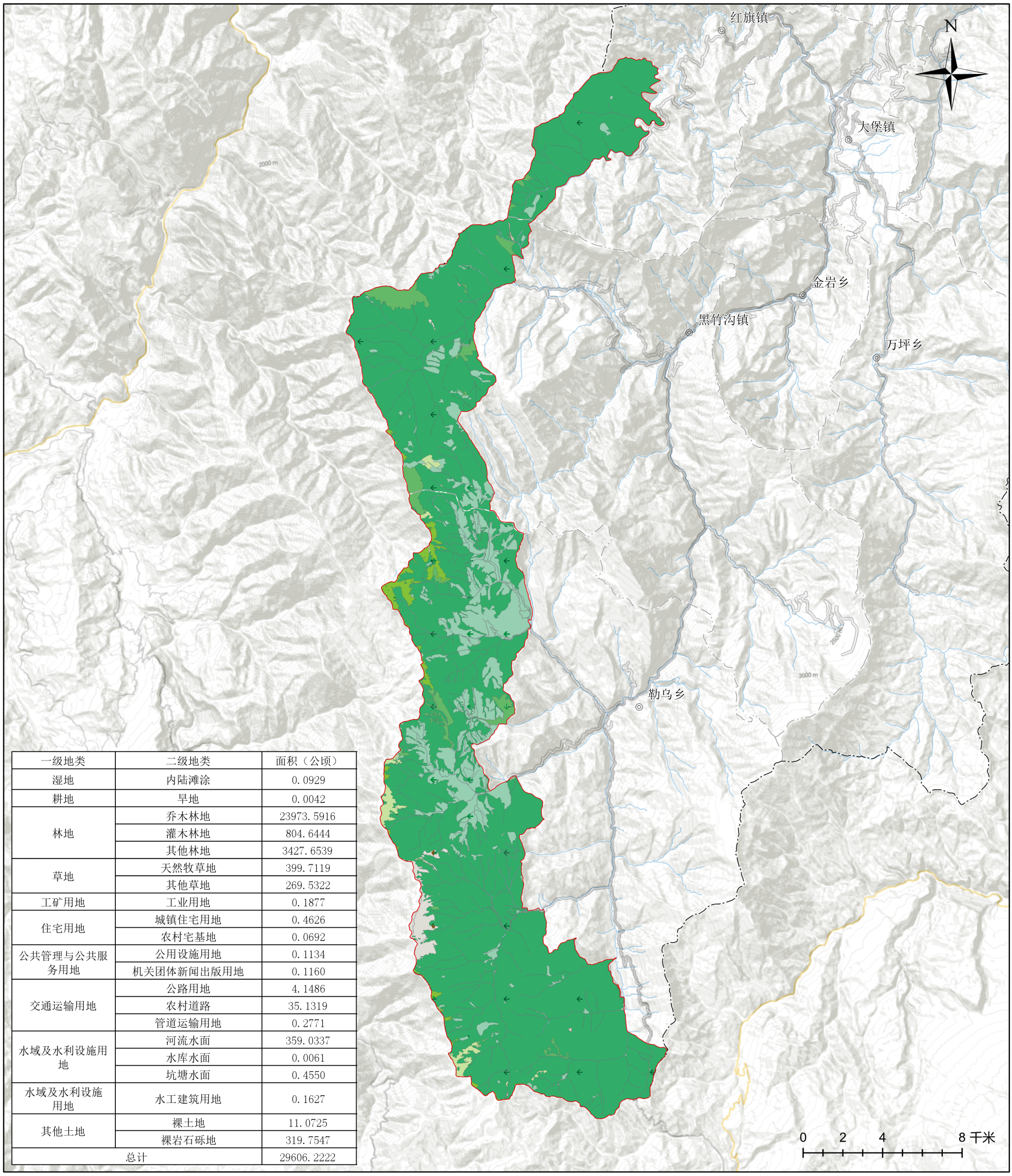

一级地类	二级地类	面积（公顷）
湿地	内陆滩涂	0.0929
耕地	旱地	0.0042
林地	乔木林地	23973.5916
	灌木林地	804.6444
	其他林地	3427.6539
草地	天然牧草地	399.7119
	其他草地	269.5322
工矿用地	工业用地	0.1877
住宅用地	城镇住宅用地	0.4626
	农村宅基地	0.0692
公共管理与公共服务用地	公用设施用地	0.1134
	机关团体新闻出版用地	0.1160
交通运输用地	公路用地	4.1486
	农村道路	35.1319
	管道运输用地	0.2771
水域及水利设施用地	河流水面	359.0337
	水库水面	0.0061
	坑塘水面	0.4550
水域及水利设施用地	水工建筑用地	0.1627
其他土地	裸土地	11.0725
	裸岩石砾地	319.7547
总计		29606.2222

图例

- 乡镇行政驻地
- 县（区）界
- 乡镇界
- 水系
- 保护区边界范围
- 其他等级道路

国土三调地类

- 旱地
- 乔木林地
- 灌木林地
- 其他林地
- 天然牧草地
- 其他草地
- 城镇住宅用地
- 农村宅基地
- 农村道路
- 公路用地
- 管道运输用地
- 机关团体新闻出版用地
- 水工建筑用地
- 河流水面
- 水库水面
- 内陆滩涂
- 坑塘水面
- 裸土地
- 裸岩石砾地

图名	保护区土地利用现状图		
图号	2	日期	2026年8月

承担编制单位：西南民族大学

组织编制单位：四川黑竹沟国家级自然保护区服务中心

四川黑竹沟国家级自然保护区总体规划（2026-2035年）

The General Planning For The Sichuan Heizhugou National Nature Reserve

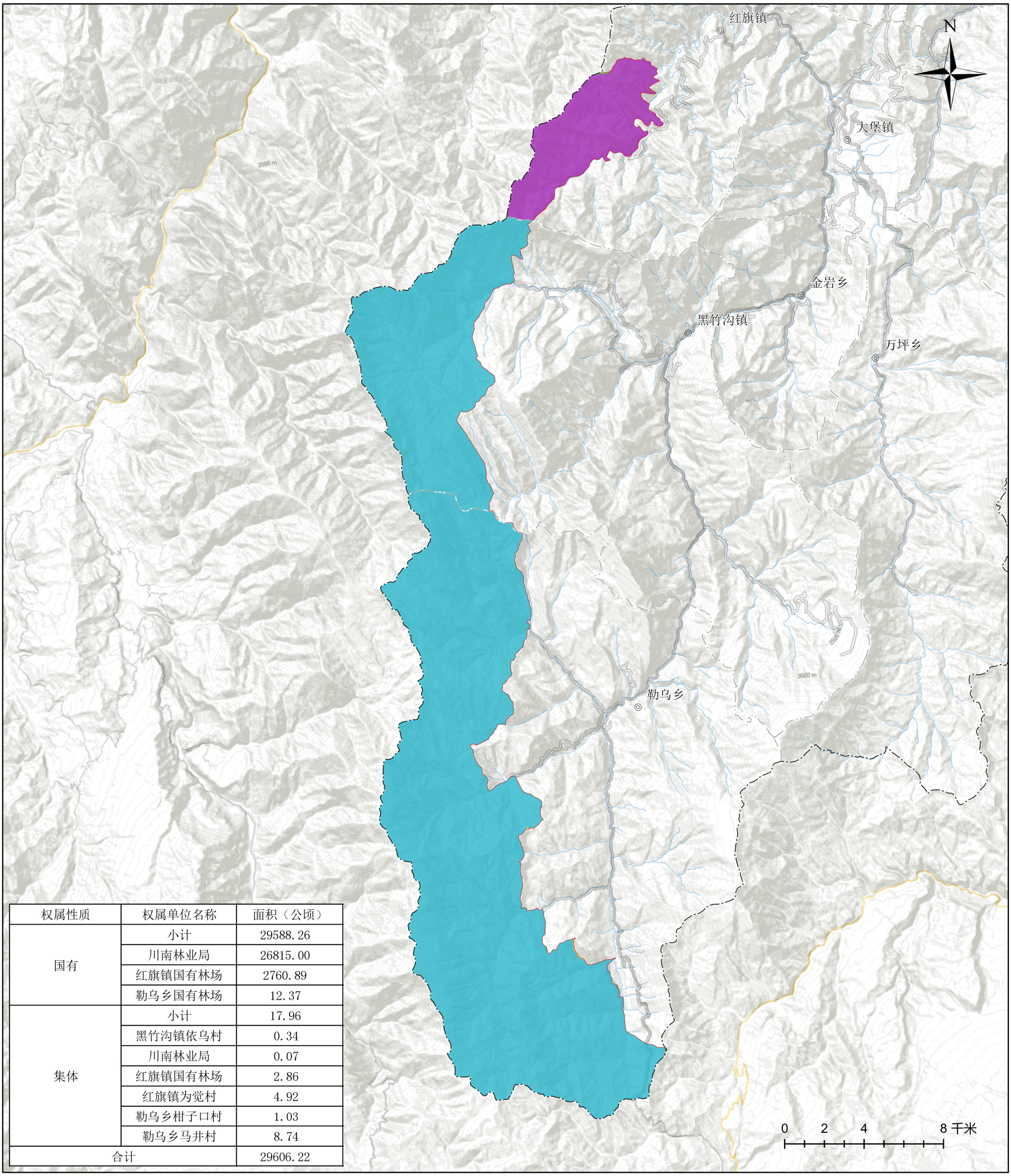

权属性质	权属单位名称	面积（公顷）
国有	小计	29588.26
	川南林业局	26815.00
	红旗镇国有林场	2760.89
	勒乌乡国有林场	12.37
集体	小计	17.96
	黑竹沟镇依乌村	0.34
	川南林业局	0.07
	红旗镇国有林场	2.86
	红旗镇为觉村	4.92
	勒乌乡柑子口村	1.03
	勒乌乡马井村	8.74
合计		29606.22

图例

- 乡镇行政驻地
- 县（区）界
- 乡镇界
- 保护区边界范围
- 水系
- 其他等级道路

2022年国土三调更新数据

权属性质,权属单位名称

- 国有,川南林业局
- 国有,红旗镇国有林场
- 国有,勒乌乡国有林场
- 集体,勒乌乡柑子口村
- 集体,勒乌乡马井村
- 集体,红旗镇为觉村
- 集体,红旗镇觉莫村
- 集体,黑竹沟镇依乌村

图名	保护区权属图		
图号	3	日期	2026年8月

承担编制单位：西南民族大学

组织编制单位：四川黑竹沟国家级自然保护区服务中心

四川黑竹沟国家级自然保护区总体规划（2026-2035年）

The General Planning For The Sichuan Heizhugou National Nature Reserve

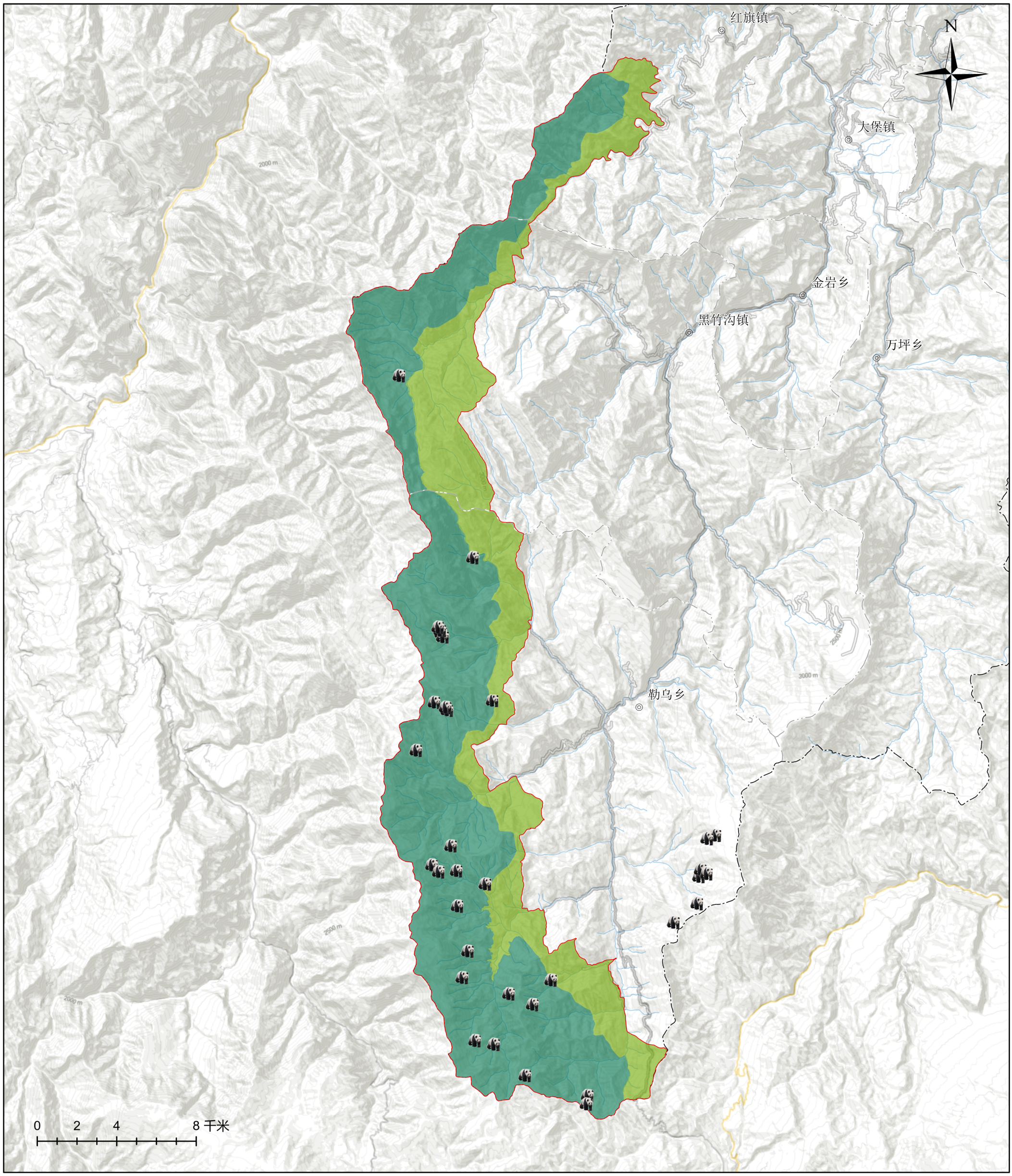

图例

- 大熊猫分布位点
- 乡镇行政驻地
- 保护区边界范围
- 县（区）界
- 乡镇界
- 水系
- 其他等级道路

四川黑竹沟国家级自然保护区

功能分区

- 一般控制区
- 核心保护区

图名	保护区及周边 大熊猫种群分布图		
图号	4	日期	2026年8月

承担编制单位：西南民族大学

组织编制单位：四川黑竹沟国家级自然保护区服务中心

四川黑竹沟国家级自然保护区总体规划（2026-2035年）

The General Planning For The Sichuan Heizhugou National Nature Reserve

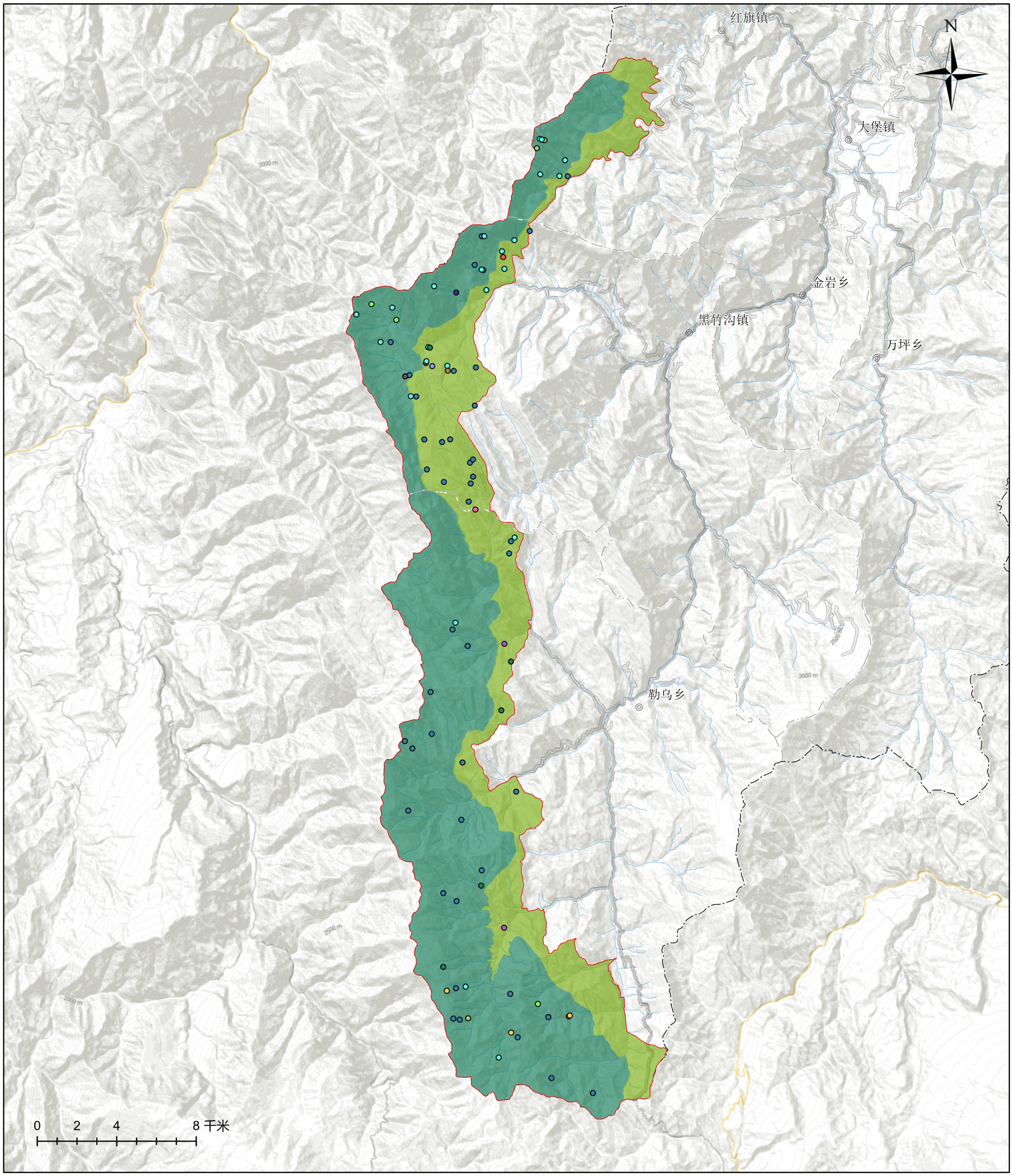

图例

珍稀濒危动物分布点

动物名称

- 林麝
- 藏酋猴
- 黑熊
- 小熊猫
- 岩羊
- 中华鬣羚
- 中华斑羚
- 豹猫
- 毛冠鹿
- 白腹锦鸡
- 红腹角雉
- 红腹锦鸡
- 血雉
- 乡镇行政驻地
- 保护区边界范围
- 县（区）界
- 乡镇界

四川黑竹沟国家级自然保护区

功能分区

- 一般控制区
- 核心保护区
- 其他等级道路
- 水系

图名	保护区濒危珍稀物种分布图		
图号	5	日期	2026年8月

承担编制单位：西南民族大学

组织编制单位：四川黑竹沟国家级自然保护区服务中心

四川黑竹沟国家级自然保护区总体规划（2026-2035年）

The General Planning For The Sichuan Heizhugou National Nature Reserve

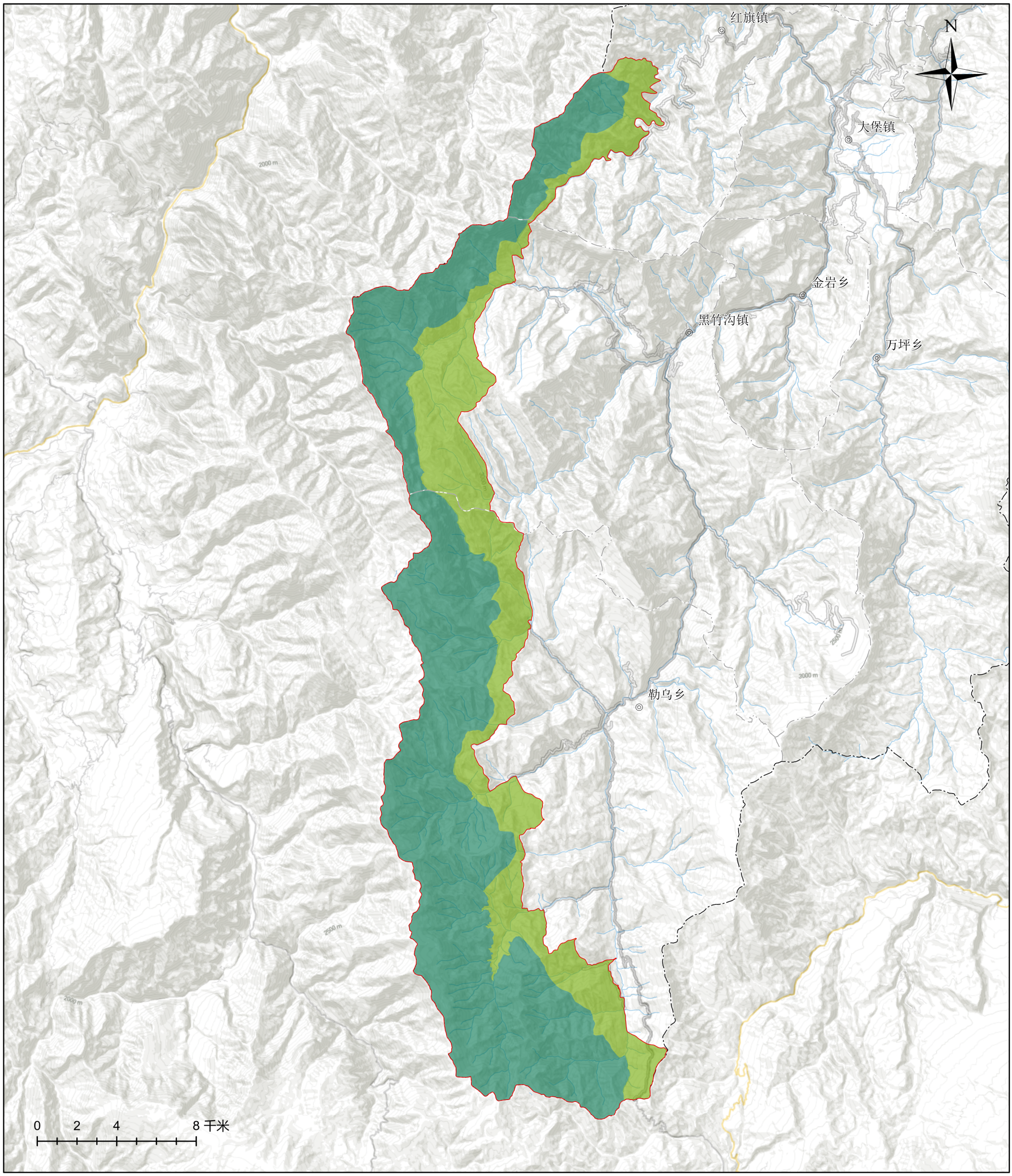

图例

- 乡镇行政驻地
- 保护区边界范围
- 县（区）界
- 乡镇界
- 水系
- 其他等级道路

四川黑竹沟国家级自然保护区

功能分区

- 一般控制区
- 核心保护区

图名	保护区功能区划图		
图号	6	日期	2026年8月

承担编制单位：西南民族大学

组织编制单位：四川黑竹沟国家级自然保护区服务中心

四川黑竹沟国家级自然保护区总体规划（2026-2035年）

The General Planning For The Sichuan Heizhugou National Nature Reserve

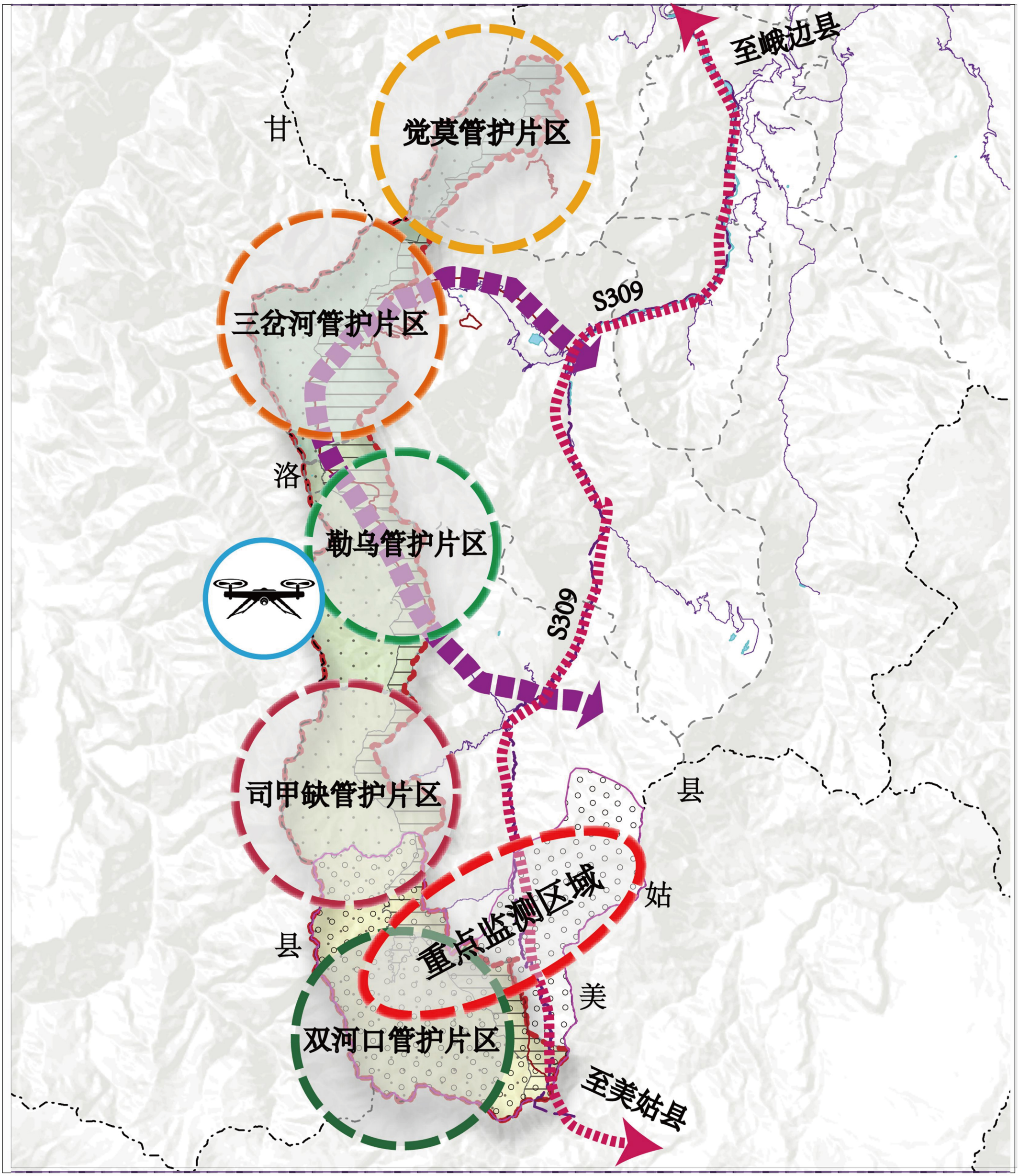

图例

- “五格”：由北向南，分为5个管护网格，分别为觉莫管护片区、三岔河管护片区、勒乌管护片区、司甲缺管护片区以及双河口管护片区。
- “一区”：构建大熊猫生态廊道监测样区。
- “一线”：生态旅游线路，线路可以穿越森林、山谷、溪流等不同的地形地貌。
- “一点”：设立1个关键边界区域无人机值守点，在关键边界区域选择合适的位置设置无人机值守点，确保能够对边界区域进行全面有效的监控。

图名	保护区建设布局图		
图号	7	日期	2026年8月

承担编制单位：西南民族大学

组织编制单位：四川黑竹沟国家级自然保护区服务中心

四川黑竹沟国家级自然保护区总体规划（2026-2035年）

The General Planning For The Sichuan Heizhugou National Nature Reserve

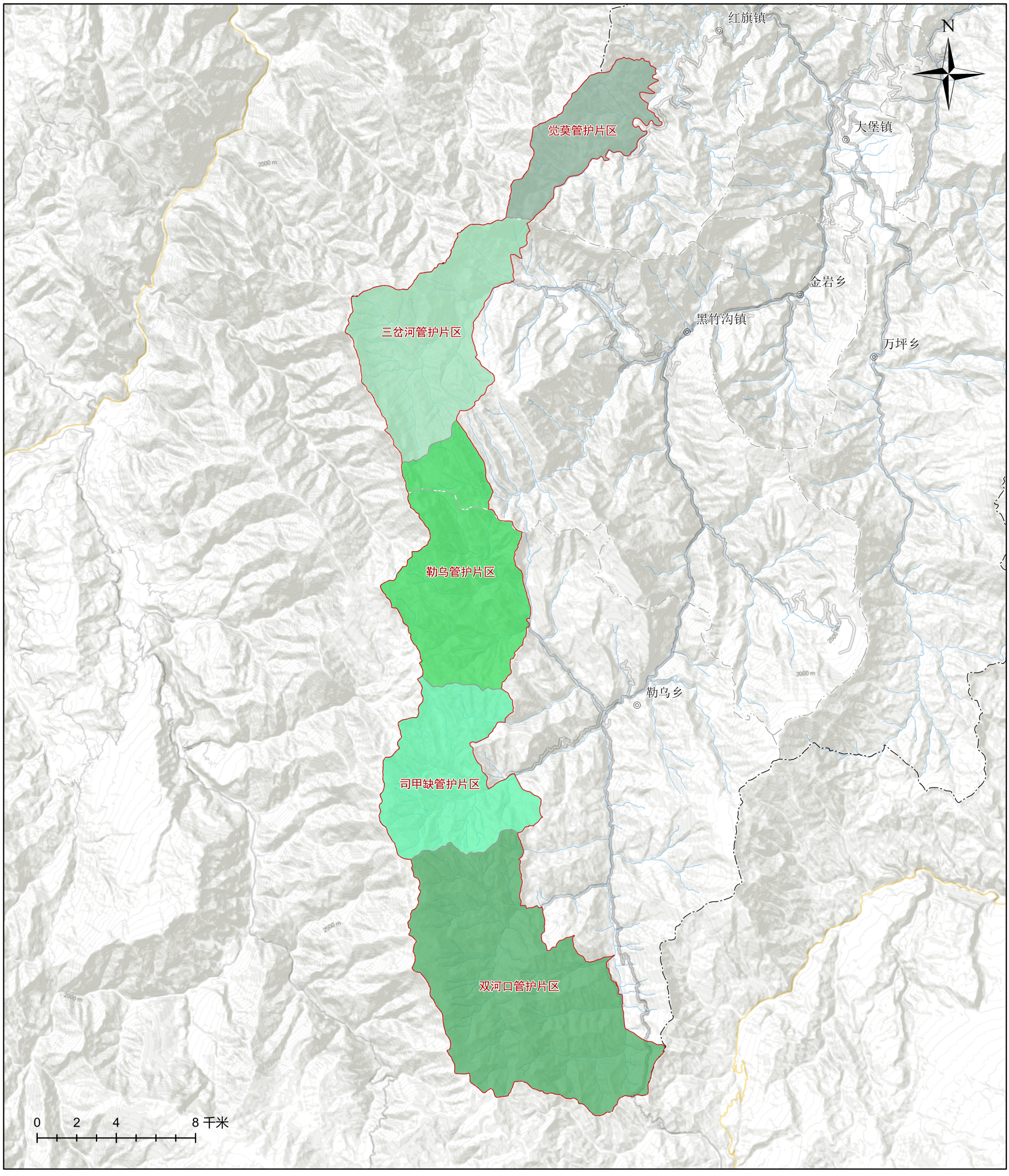

图例

- 乡镇行政驻地
- 保护区边界范围
- 县（区）界
- 乡镇界
- 其他等级道路
- 水系

管护片区划分

- 三岔河管护片区
- 勒乌管护片区
- 双河口管护片区
- 司甲缺管护片区
- 觉莫管护片区

图名	保护区管护片区规划		
图号	8	日期	2026年8月

承担编制单位：西南民族大学

组织编制单位：四川黑竹沟国家级自然保护区服务中心

四川黑竹沟国家级自然保护区总体规划（2026-2035年）

The General Planning For The Sichuan Heizhugou National Nature Reserve

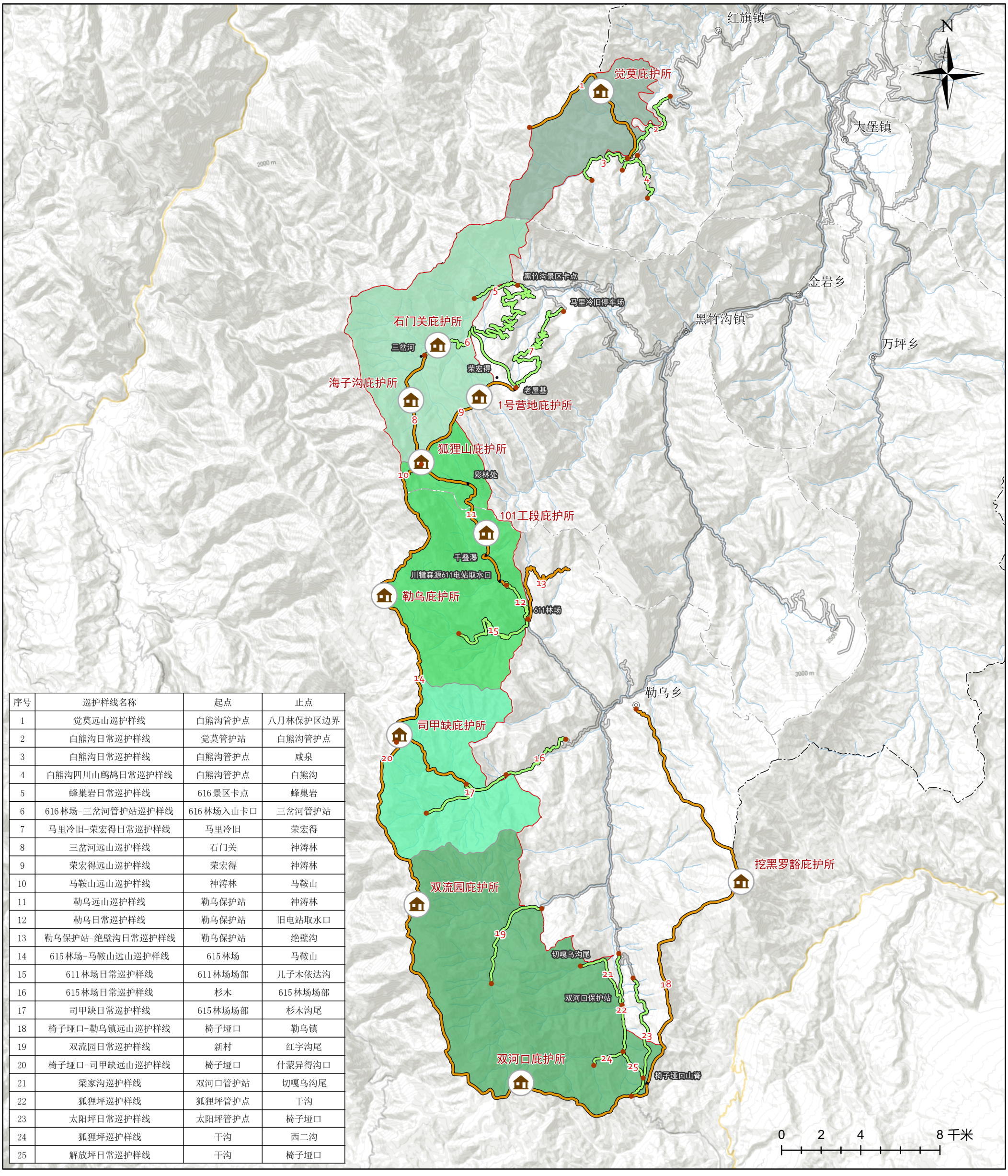

序号	巡护样线名称	起点	止点
1	觉莫远山巡护样线	白熊沟管护点	八月林保护区边界
2	白熊沟日常巡护样线	觉莫管护站	白熊沟管护点
3	白熊沟日常巡护样线	白熊沟管护点	咸泉
4	白熊沟四川山鹧鸪日常巡护样线	白熊沟管护点	白熊沟
5	蜂巢岩日常巡护样线	616景区卡点	蜂巢岩
6	616林场-三岔河管护站巡护样线	616林场入山卡口	三岔河管护站
7	马里冷旧-荣宏得日常巡护样线	马里冷旧	荣宏得
8	三岔河远山巡护样线	石门关	神涛林
9	荣宏得远山巡护样线	荣宏得	神涛林
10	马鞍山远山巡护样线	神涛林	马鞍山
11	勒乌远山巡护样线	勒乌保护站	神涛林
12	勒乌日常巡护样线	勒乌保护站	旧电站取水口
13	勒乌保护站-绝壁沟日常巡护样线	勒乌保护站	绝壁沟
14	615林场-马鞍山远山巡护样线	615林场	马鞍山
15	611林场日常巡护样线	611林场场部	儿子木依达沟
16	615林场日常巡护样线	杉木	615林场场部
17	司甲缺日常巡护样线	615林场场部	杉木沟尾
18	椅子垭口-勒乌镇远山巡护样线	椅子垭口	勒乌镇
19	双流园日常巡护样线	新村	红字沟尾
20	椅子垭口-司甲缺远山巡护样线	椅子垭口	什蒙异得沟口
21	梁家沟巡护样线	双河口管护站	切嘎乌沟尾
22	狐狸坪巡护样线	狐狸坪管护点	干沟
23	太阳坪日常巡护样线	太阳坪管护点	椅子垭口
24	狐狸坪巡护样线	干沟	西二沟
25	解放坪日常巡护样线	干沟	椅子垭口

图例

- 庇护所规划
- 乡镇行政驻地
- 巡护样线起止点
- 保护区边界范围
- 县（区）界
- 乡镇界
- 水系
- 其他等级道路

巡护样线规划

- 日常巡护
- 样线巡护

管护片区划分

- 三岔河管护片区
- 勒乌管护片区
- 双河口管护片区
- 司甲缺管护片区
- 觉莫管护片区

图名	保护区保护管理规划		
图号	9	日期	2026年8月

承担编制单位：西南民族大学

组织编制单位：四川黑竹沟国家级自然保护区服务中心

四川黑竹沟国家级自然保护区总体规划（2026-2035年）

The General Planning For The Sichuan Heizhugou National Nature Reserve

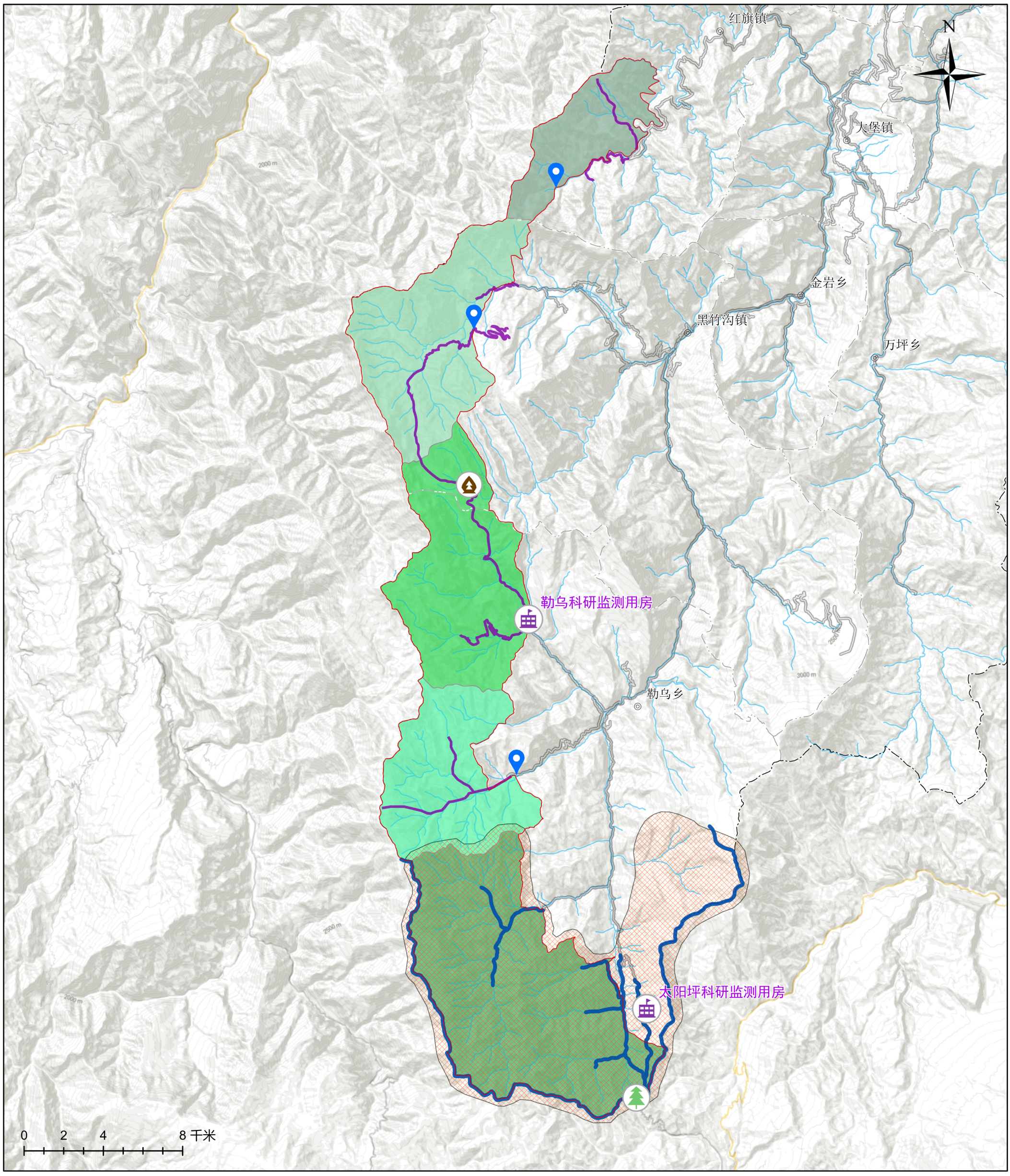

图例

- 乡镇行政驻地
- 科研监测中心

科研监测点

- 气象土壤监测点
- 野生动植物资源巡护监测点
- 水文监测点
- 重点调查区域监测样线
- 其他常规监测样线
- 保护区边界范围
- 乡镇界
- 县（区）界
- 水系
- 其他等级道路
- 重点监测示范区

管护片区划分

- 三岔河管护片区
- 勒乌管护片区
- 双河口管护片区
- 司甲缺管护片区
- 觉莫管护片区

图名	保护区科研监测规划		
图号	10	日期	2026年8月

承担编制单位：西南民族大学

组织编制单位：四川黑竹沟国家级自然保护区服务中心

四川黑竹沟国家级自然保护区总体规划（2026-2035年）

The General Planning For The Sichuan Heizhugou National Nature Reserve

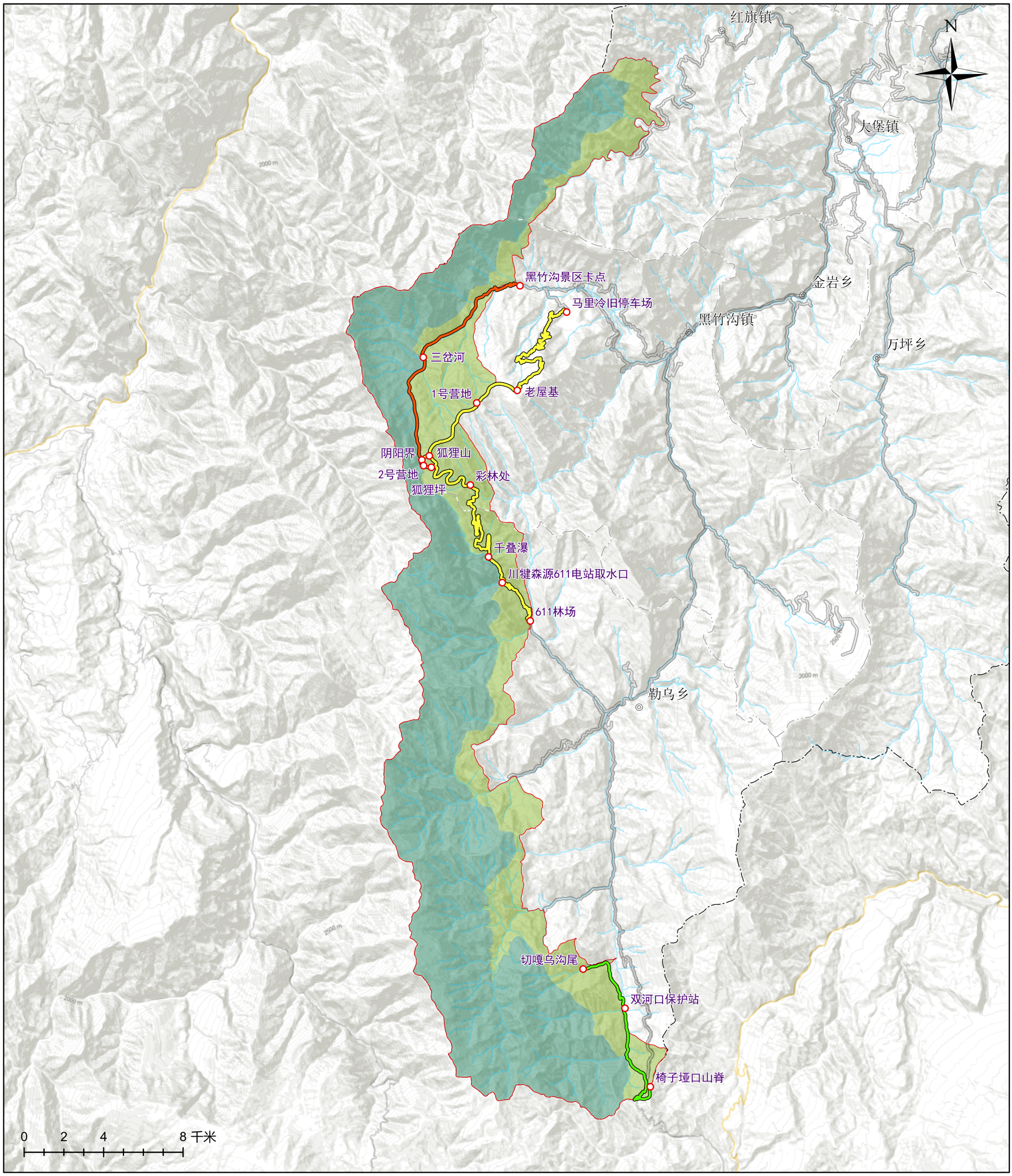

图例

- 节点
- 乡镇行政驻地
- 县（区）界
- 乡镇界
- 其他等级道路
- 水系
- 保护区边界范围

生态旅游路线规划

- 黑竹沟景区卡点至狐狸坪生态体验线路
- 切嘎乌沟尾至椅子垭口生态体验线路
- 黑竹沟沟口至西门环线生态体验线路

四川黑竹沟国家级自然保护区

功能分区

- 一般控制区
- 核心保护区

图名	保护区自然教育与生态旅游规划图		
图号	11	日期	2026年8月

承担编制单位：西南民族大学

组织编制单位：四川黑竹沟国家级自然保护区服务中心

四川黑竹沟国家级自然保护区总体规划（2026-2035年）

The General Planning For The Sichuan Heizhugou National Nature Reserve

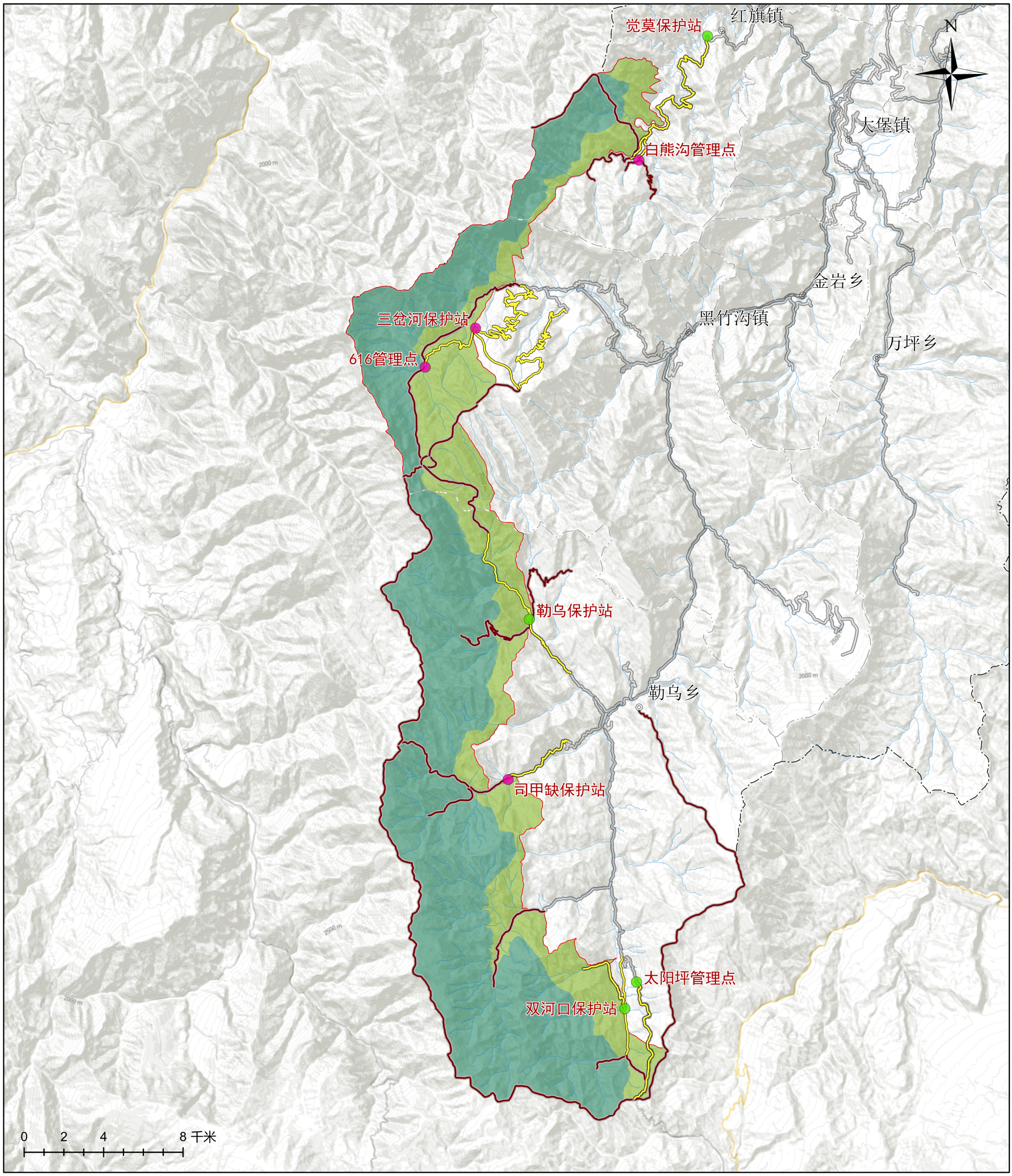

图例

- 乡镇行政驻地
- 保护站点规划
  - 利用
  - 新建
- 保护区边界范围
- 县（区）界
- 乡镇界
- 水系
- 其他等级道路
- 巡护道路规划
  - 规划道路类型
    - 巡护步道
    - 巡护车行道
- 四川黑竹沟国家级自然保护区
  - 功能分区
    - 一般控制区
    - 核心保护区

图名	保护区管护管理基础设施规划图		
图号	12	日期	2026年8月

承担编制单位：西南民族大学

组织编制单位：四川黑竹沟国家级自然保护区服务中心